

39

Kant. Setda

DEPARTEMEN DALAM NEGERI



S E R T I P I K A T

(TANDA BUKTI HAK)

+ 9405 m²

~~KABUPATEN/KOTAMADYA~~

.....

B 8998936

DPA.0.71

DEPARTEMEN DALAM NEGERI



S E R T I P I K A T

(TANDA BUKTI HAK)

HAK PAKAI

BUKU-TANAH DESA : KRANDEGAN

HAK : PAKAI No. 402

SURAT-UKUR NO. : TAHUN

KANTOR AGRARIA
KABUPATEN/KOTAMADYA

BANJARNEGARA

DEPARTEMEN DALAM NEGERI



BUKU TANAH

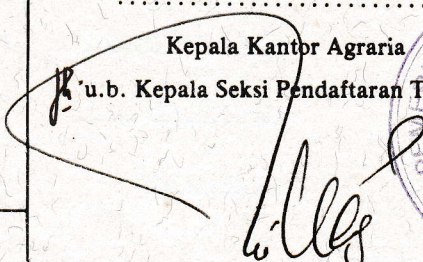

PROPINSI : **JAWA TENGAH**
KABUPATEN/KOTAMADYA : **BANJARNEGARA**
KECAMATAN : **BANJARNEGARA**
DESA/KELURAHAN : **KRANDEGAN**

PEMBUKUAN (DI. 208)
 No. **2010** /19. **87** .
 BIAYA Rp. **5.000** /
 DAFTAR PENGHASILAN (DI. 307)
 No. **4331** /19. **87** .

KANTOR AGRARIA
KABUPATEN/KOTAMADYA : **BANJARNEGARA**

PENDAFTARAN - PERTAMA

Halaman :

<p>a) HAK : PAKAI No. : 402 Desa : Krandegan</p>	<p>f) NAMA PEMEGANG HAK PEMERINTAH KABUPATEN DAERAH TINGKAT II BANJARNEGARA alamat BANJARNEGARA.</p>										
<p>b) NAMA JALAN/PERSIL Jend. A. Yani.</p>											
<p>c) ASAL PERSIL 1. Konversi 2. Pemberian hak Tanah Negara. 3. Pemisahan 4. Penggabungan</p>	<p>g) PENUNJUK</p>										
<p>d) SURAT KEPUTUSAN Gubernur Kepala Daerah Propinsi Jawa Tengah. Tgl. 26 - 5 - 1987. No. SK.DA.II/HP/236/1/5501/87.</p>	<p>h) PEMBUKUAN Tgl. <u>21-9-1987</u> A.n. BUPATI/WALIKOTAMADYA KDH BANJARNEGARA A.n. BUPATI/WALIKOTAMADYA KDH BANJARNEGARA Kepala Kantor Agraria Kepala Kantor Agraria u.b. Kepala Seksi Pendaftaran Tanah ttd. ttd. <u>NISWAR DAMTA BSG</u> NIP. 010038874. <u>IR. TIMBOEL SITORUS</u> NIP. 010058626</p>										
<p>Ganti rugi/uang wajib Rp. 15.000 Berdasarkan STS. Tgl. 11 - 7 - 1987. No. 164/110/87 Lamanya hak berlaku Selama dipergunakan. Berakhirnya hak Tgl.</p>	<p>i) SERTIPIKAT Tgl. <u>21-9-1987</u> A.n. BUPATI/WALIKOTAMADYA KDH BANJARNEGARA A.n. BUPATI/WALIKOTAMADYA KDH BANJARNEGARA Kepala Kantor Agraria Kepala Kantor Agraria u.b. Kepala Seksi Pendaftaran Tanah   <u>NISWAR DAMTA BSG</u> NIP. 010038874. <u>IR. TIMBOEL SITORUS</u> NIP. 010058626</p>										
<p>e) SURAT UKUR Tgl. 15 - 9 - 1987. No. 2126/Sem/1987. Luas : ± 9.405 m2.</p>	<p>k) CATATAN MENGENAI PAJAK</p> <table border="1" style="width: 100%; border-collapse: collapse;"> <thead> <tr> <th style="width: 15%;">Tahun</th> <th style="width: 15%;">Besarnya</th> <th style="width: 15%;">Penambahan</th> <th style="width: 15%;">Pengurangan</th> <th style="width: 40%;">Catatan</th> </tr> </thead> <tbody> <tr> <td> </td> <td> </td> <td> </td> <td> </td> <td> </td> </tr> </tbody> </table>	Tahun	Besarnya	Penambahan	Pengurangan	Catatan					
Tahun	Besarnya	Penambahan	Pengurangan	Catatan							

Nomor hak : Tanah Negara
P. 402

Nomor : 2126/Sem /19 87

SURAT UKUR

SEBIDANG TANAH TERLETAK DALAM

Propinsi : Jawa Tengah

Kabupaten/Kotamadya : Banjarnegara

Kecamatan : Banjarnegara

Desa/Kelurahan : Krandegan

RT : -

Rumbar : Kotak : Nomor Pendaftaran :

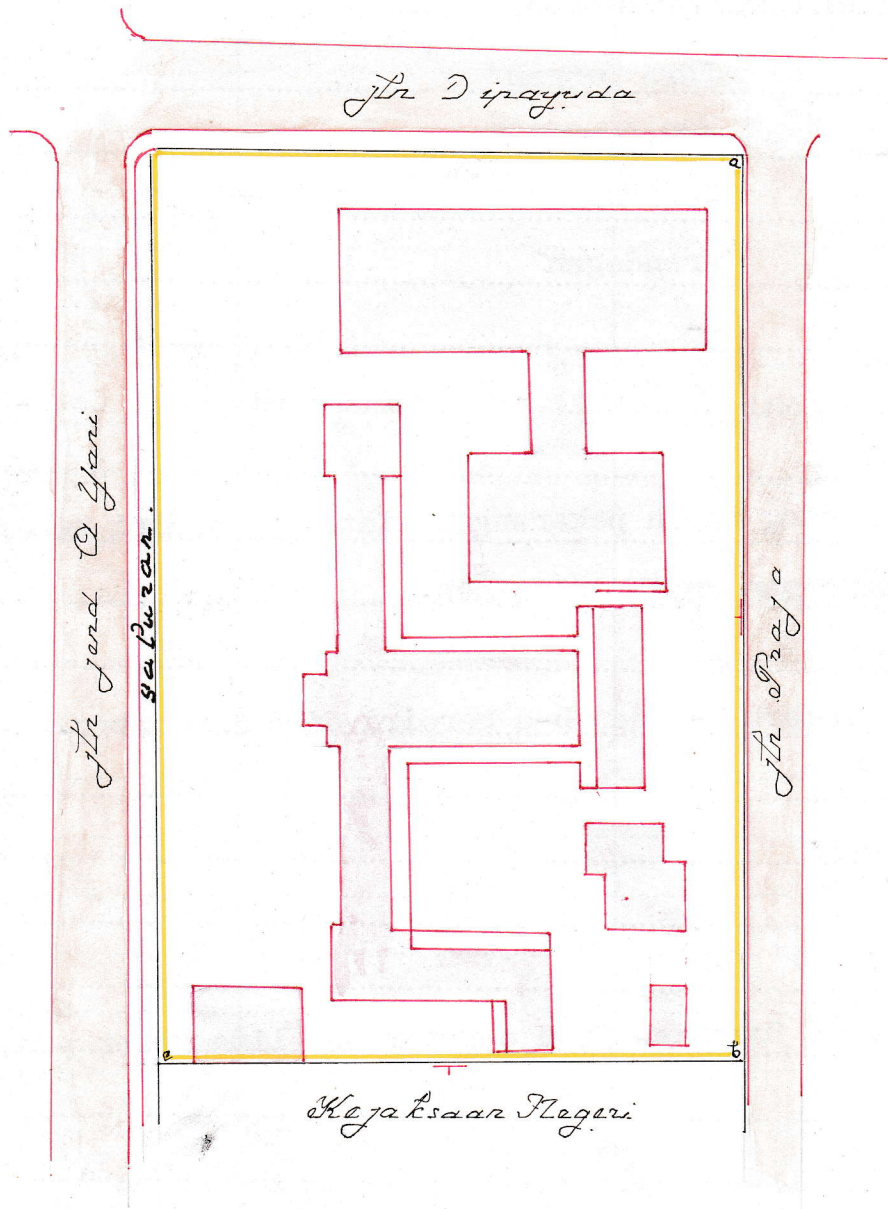
Keadaan Tanah : Sebidang tanah pekarangan diatasny berdiri beberapa buah
bangunan rumah permanen.

Tanda tanda batas : tembok a-b dan b-c berdiri di dalam batas.

Luas : ± 9.405 m² (Sembilan ribu empat ratus lima meter persegi)

Menunjukkan dan penetapan batas : 1. Pemilik tanah
2. Pamong desa

.....



PENJELASAN : batas tanah ini

Hal lain-lain : Sebidang tanah asal Tanah Negara

Diuraikan dalam Gambar Situasi No:195/PH/1986

tanggal : 6 - 8 - 1986.

D.I. 302 tgl. No.

D.I. 307 tgl. 17 - 9 - 1987. No. 4255/87.

UNTUK SERTIPIKAT

Banjarnegara Tgl. 21 - 9 - 1987.

Banjarnegara Tgl. 15 - 9 - 19...

A.n. ~~BUPATI/WALIKOTAMADYA~~ KDH

A.n. ~~BUPATI/WALIKOTAMADYA~~ KDH

Banjarnegara


Banjarnegara

Kepala Kantor Agraria

Kepala Kantor Agraria

u.b. Kepala Seksi Pendaftaran Tanah

u.b. Kepala Seksi Pendaftaran Tanah



Niswar Danta B.Sc.
Nip: 010 038 874

Niswar Danta B.Sc.
Nip: 010 038 874

Lihat surat ukur Pemisahan Nomor : /19... Nomor hak :
Penggabungan
Pengganti

DIKELUARKAN SURAT UKUR		Luas	Nomor hak	Sisa luas
Tanggal	Nomor			

Sisanya diuraikan dalam surat-ukur Nomor : /19... Nomor hak :